



Kanalova pohodicka

A cache by [vitablondak](#) Založeno : 03/15/2012

Obtížnost:

Terén:



Velikost: (Small)

[0](#)

[Favorites](#) ▾

Cache Issues:

- This cache has not been reviewed yet. Once it is published, it will be listed on the site. Check the logs to see if the reviewers have left a note for this listing.

[N 50° 03.261 E 014° 27.369](#)

UTM: 33U E 461067 N 5544815

[Další formáty souřadnic](#)

In Hlavní mesto Praha, Czech Republic

S 35.5 km from your home location

Vytisknout:

[Bez logů](#) [5 logů](#) [10 logů](#) · [Vyhledat trasu](#)

Stáhnout: [Přečíst si o možnostech stahování waypointů](#)

|||

Upozornění

Na využívání služeb Geocaching.com se vztahují podmínky užití a [zřeknutí se zodpovědnosti](#).

Vlastní poznámka ke keši

Pro vložení poznámky klikni sem

O co tady jde:

Na úvodních souřadnicích keš nehledejte. Tady to teprve začíná... Jde o poměrně snadnou kanálovou procházku, střední délky, kde se dokonce obejdeš bez žabáků:-) Stačí se přikrčit...



Něco pro začátek:

Ale abys nenabyl falešného dojmu, že je to úplně za darmo, není to tak! Jde o hodně zkrácenou verzi mojí prvotiny - [Kanalova prochazka-pro trpelive](#). Tohle je taková "přípravka" na těžší kanálovky:-)) Ale rozhodně to není jen takové nakouknutí do kanálu:-)

Sice jde cesta absolvovat v trekovkách, ale gumáky se mohou hodit. Obvykle je cesta suchá, ale v kanále člověk nikdy neví...:-) Důrazně doporučuju ušpinění a namočení vhodné oblečení, hodí se rukavice, a pokud se ti hlava sama zvedá, tak i helma:-) Pokud ti vadí nízké, nebo ztísněné prostory, tak jdi jinam! Ale zase ti tady nebude vadit fobie z výšek, nebo sterilně uklizených prostor:-) Přeci jen, jdeš do kanálu!!! Ale trochu nahoru se soukat budeš.

Jo a můžeš tu potkat nějakého místního obyvatele, tak je neplaš, slušně pozdrav a nech je odejít:-) Pokud vidíš, že u vstupu teče hodně vody, prší, nebo je před deštěm, tak to nech na jindy! Za to ten bod nestojí:-) Běžně tu neteče nic... Rozhodně si nezapomeň dobrou svítilnu, nejlépe čelovku a náhradní baterie! Rezervní svítilnu taky uneseš. Nebudeš tu dlouho pod zemí, ale po tmě by se ti to nelíbilo. Budeš tu několik desítek minut... I pokud se nerozsedíš a nebudeš kochat u finálky, nebo v přílehlých prostorech.

Osobně jsem na tenhle kanál přišel v noci. Noční odlovy mám rád, takže můžu jen doporučit. Ale ve vlastním kanále je to vlastně jedno:-) Je tu opravdu tma.

Nedaleko vstupu se můžou pohybovat mudlové, tak dolů sklouzni nenápadně. Ale opatrně, sráz je příkrý a klouže! Pozor, ať neuplaveš:-) V hlavě si promítni hvězdičky terénu už tady! Nejsou tu pro srandu potkanům, ale proto, abys věděl do čeho jdeš!

Dětem by se trubkou šlo dobře, ale neber je sem!! Jsou tu nebezpečné překážky a klouže to! Profil trubek je cca 140 cm. Cesta není dlouhá, ale jdi opatrně! Obejdeš se bez žabáků, takže půjdeš celkem svižně.

Pokud jsem tě stále neodradil a pořád chceš pokračovat ve čtení, tak pokračuj.



Jak na keš:

video z této konkrétní keše také přidám, ale až opadne „nával“ nedočkavců na nový bod :-)) Nechci jim kazit překvapení na místě.

Vřele ale doporučuji, pokud se sem chystáš a jsi zkušenější kanálník, nekoukat a rovnou jít:-)

Nakonec jedna důležitá věc: Než vlezeš dovnitř, tak si překontroluj razítko a tužku! Log na netu platí jen takový, který je zapsaný v logbooku! Pokud nebude zápis, tak máš zážitek bez bodu. Můžeš si zalogovat Write note... Nikdo není zvědavý na výmluvy typu: Zapomněl jsem si tužku, tak posílám fotku... Já vložil 2 tužky, propisku i ořezávátko. Tak to tam nech pro následovníky. Fakt tam nebudu lítat každou chvíli něco doplňovat! Takže tak:-)

No, jestli pořád nevidíš nic špatného, obtížného, nebo něco, co by ti vadilo, tak si to ještě jednou přečti! Pak vytiskni popis trasy a můžeš vyrazit!

V keši najdeš bonusové číslo, tak si ho opiš. Třeba se ti jednoho krásného dne hodí....:-))

Zlom vaz!

P.S. Sleduji houfné "zájezdy" na kanálovky na foru. A tohle je přesně pro vás:-)) Možná uděláte hada až k finále. Ale místa je tu dost, takže se vás sem vejde hodně:-)

Takže BEDNA je zatím prázdná

Publikace:

FTF:

STF:

TTF:

Hint ([Dešifrovat](#))

Araí - fgnpí xbhxng.












Dekódovací klíč

A|B|C|D|E|F|G|H|I|J|K|L|M

N|O|P|Q|R|S|T|U|V|W|X|Y|Z

(písmena v horní řadě odpovídají písmenům v dolní řadě a naopak)

Možnosti

-  [zalogovat se](#)
-  [zobrazit galerii](#)
-  [přidat do watchlistu](#)
-  [editovat listing](#)
-  [editovat atributy](#)
-  [waypointy](#)
-  [nahrát obrázky](#)
-  [archivovat listing](#)
-  [disablovat listing](#)
-  [ignorovat listing](#)
-  [přidat do bookmarku](#)

1 uživatel(ů) má tuto keš ve watchlistu.

Powered by [Leaflet](#) — Tiles Courtesy of [MapQuest](#), Map and map data © 2012 [OpenStreetMap](#) and contributors, [CC-BY-SA](#).

Atributy



[Co jsou to atributy?](#)

```
<a href="http://ads.groundspeak.com/a.aspx?ZoneID=9&Task=Click&Mode=HTML&SiteID=1"
target="_blank"></a>
```

[Inzeruj u nás](#)

Inventář

- [Suncompass Geocoin 3.80](#)

[Zobrazit všechny trackovatelné předměty...](#)

[Zobrazit historii trackovatelných předmětů v této keši](#)

[What are Trackable Items?](#)

Waypointy ([Přidat](#) / [Editovat waypointy](#))

✓	Předpona	Zkratka	Název	Souřadnice			
☐		PK	PARKNG GC3EDX3 Parking (Parking Area)	N 50° 03.289 E 014° 27.361			
Note:							

| [Zobrazit skryté souřadnice](#)

[Zobrazit větší mapu](#)

Powered by [Leaflet](#) — Tiles Courtesy of [MapQuest](#), Map and map data © 2012 [OpenStreetMap](#) and contributors, [CC-BY-SA](#).

[Poznámky k tisku map](#)







Najít...

- ...další keše [založené](#) nebo [nalezené](#) tímto uživatelem
- ...nejbližší [keše stejného typu, které jsem dosud nenašel](#)
- ...nejbližší [keše, které jsem dosud nenašel](#)
- ...nejbližší [waymarky na Waymarking.com](#)

- ...nejbližší [hotely](#)

Mapy online...

- [Geocaching.com Map](#)
- [Czech maps from mapy.cz](#)
- [Google Maps](#)
- [MapQuest](#)
- [Bing Maps](#)
- [Open Cycle Maps](#)
- [Open Street Maps](#)

-  [Jezero je dlouhé...](#) | [Editovat](#)
-  [S tímhle nemanipuluj!](#) | [Editovat](#)
-  [Tudy pujdeš](#) | [Editovat](#)
-  [Tudy taky pujdeš](#) | [Editovat](#)
-  [Už jsi blízko...](#) | [Editovat](#)
-  [Vstup je hezky maskovaný](#) | [Editovat](#)

14 Logged Visits

[Dešifrovat](#)

 1  13

[View Logbook](#) | [Zobrazit galerii 6 obrázků](#)

Varování! Logy nebo odkazy mohou obsahovat [spoilery!](#)

[vitablondak](#)

 Premium Member



 2410

Post Reviewer Note

03/28/2012

Díky za rady , ale nic z toho podnikat nehodlám. Jak jsem psal, byl to poslední pokus.

Rozhodne si nemyslím, že jsem na tebe vzteklý...

Jen zamrzí, když clovek vidí, co projde a co ne...:-)

Už pri mé predchozí kanálovce to skrípalo a podívej se na logy...:-) Úplne me nakoply k této keši. O tomhle kanále vím mnohem dýl.

Ahoj. Víta

[Zobrazit / Editovat log / Obrázky](#) [Upload Image](#)

Skupec Reviewer

Reviewer



Post Reviewer Note

03/28/2012

Ahoj,
škoda že ze své funkce nemohu být tak sarkastický a vzteklí jak owneri.

Pokud ti mohu poradit, máš nyní několik možností.

1.Napsat vlákno geocaching.cz a pokusit se rozpoutat peklo proti reviewerovi, pokusit se ho presvedcit hlasem lidu. Toto vydírání ale má jen malou možnost úzpechu. Z mé strany nulovou

2.Požádat o preskoumání celé věci jiným reviewerem


3.Stěžovat si na me u GS.

Opetuji tvuj pozdrav

Petr

[Zobrazit log](#)

[vitablondak](#)

 Premium Member



 2410

Post Reviewer Note

03/28/2012

Ahoj,
tak zkusím ještě jeden pokus:-)
Panelák je blízko, ale mezi vstupem a panelákem je trávník, silnicka prujezdná autem a z dalšího trávníku se jde dolu. Když clovek sejde, tak už je nenápadný. (jen aby to ze Smrkova logu nevyznelo, že je to hned u paneláku...) Nepomohlo by PREMIUM ??

Chceš vedet, jaká porušuje pravidla?

1.Kolize 130m s GC1KNP0 Sue Ryder

- 2.Kolize 152m GC16RY4 The Hacker series #3
- 3.Zákaz vstupu na soukromý majetek a vyjádření od pražských kanalizací a stok mám
- 4.Blížkost paneláku, fotky mám od betatesteru. Protože kaceri do žump a stok většinou ve skupinách a byl jsem nekolikrát přítomen jejich hlasitých projevu. Mám velice vážné obavy, že by tato cache pro veřejnost nedělala dobré jméno GC
- 5.Na vstupu jsou poškozené mříže, ale mříže tam jsou. Proc asi?

Pro tyto všechny věci jsem opet rozhodl o nepublikaci.

Je mi líto.

Ahoj Petr

bod 1 a 2) Udelil jsi mi výjimku. A keš je v podzemí...

bod 3) Nejak nechápu. Trochu si protirečíš - chápu to tak, že to není problém, když máš souhlas...

bod 4) Škoda, že se u jiných nesmyslných, nápadných a hloupých keší tak úzkostlivo nedbá na dobré jméno GC...:-((Nepomohlo by PREMIUM keš??? Ubylo by návštěvníku...

bod 5) Jak už jsem (a nejen já) psal, ta mříž je léta vyrvaná. I jinde se dokonce mříží, nebo dvermi prochází... Pokud nekdo mříž obnoví, nebo s keší bude problém, keš archivuji a bude klid:-)

Chápu a je mi jasné, že máme na keš jiný názor, což platí o kanálovkách obecně...

Ale preci jen mi to nedá, abych udělal všechno, co je v mých silách, pro publikaci.

Po těchto zkušenostech se zaradím do fronty těch, co me odrazovali a kteří už kanálovky pro ostatní delat nebudou:-(((Projdu si kanál sám, stejně za něj bod nemám:-))

Dle mého názoru hledáš důvody na kanálovce něco najít. Ale bohužel to je tvé právo.

Jen mohu zopakovat, jak jsem psal výše, že je škoda, že se na dobré jméno GC nedbá v jiných případech ještě "blbějších" keší. Pak to "srovnání" vyznívá tak všelijak:-((

Mej se fajn a filmovkám na dětských hřištích a mezi paneláky zdar!

Víta

[Zobrazit / Editovat log / Obrázky](#) [Upload Image](#)

[Skupec Reviewer](#)

 Reviewer



 **Post Reviewer Note**

03/28/2012

Ahoj,
doplňuji betatest od Smrka

Ahoj,
píšu ti ohledně zatím nepublikované keše Kanálová pohodicka. Vitablondak ti asi moje hodnocení poslal, ale rád bych ho ještě doplnil, třeba ti to pomůže v rozhodnutí...

Že je u vchodu mríž, by mi nijak nevadilo, vypadá, že má hodně desítek let v tomto stavu za sebou... Ale zapomněl jsem tam zmínit, že vchod je opravdu hodně blízko tří paneláku, vlastně se k Botici jde z jejich trávníku. A protože se na takovou keš většinou nechodí v sám, ale ve skupině, provoz na keši nebude dlouho utajený. Pak tam mohou nejen lézt další zvedavci (i když kromě té jedné chodby není kam dál), což není ku prospěchu věci, ale taky by se mohlo stát, že ta mríž najednou bude obnovená a privarená.

Chceš vedet, jaká porušuje pravidla?

- 1.Kolize 130m s GC1KNP0 Sue Ryder
- 2.Kolize 152m GC16RY4 The Hacker series #3
- 3.Zákaz vstupu na soukromý majetek a vyjádření od pražských kanalizací a stok mám
- 4.Blížkost paneláku, fotky mám od betatesteru. Protože kaceri do žump a stok většinou ve skupinách a byl jsem nekolikrát přítomen jejich hlasitých projevů. Mám velice vážné obavy, že by tato cache pro veřejnost nedělala dobré jméno GC
- 5.Na vstupu jsou poškozené mríže, ale mríže tam jsou. Proc asi?

Pro tyto všechny věci jsem opět rozhodl o nepublikaci.

Je mi líto.

Ahoj Petr

[Zobrazit log](#)

[vitablondak](#)

 Premium Member



 2410

 **Post Reviewer Note**

03/27/2012

Ahoj Petre,

pres net se mi přihlásilo pár dobrovolníků na betatest. NIKOHO z nich NEZNÁM a nikdy jsem je nevidel. Abys nemel dojem, že jsem je jakkoli ovlivnoval.

Zatím mám 2 betatesty. Tady ti je posílám...

Myslím, že se keška bude zase líbit... Malicko jsem "doladil" popis u jezera. Snad jsem to upřesnil:-)

Až budu mít další, tak ti je pošlu...

Prosím, abys celou situaci ještě zvážil a proveril.

Jediný "problém", který není smyšlený je ta mríž. Ale jak jsem psal (jiste ji máš na fotkách), je léta vyrvaná stranou, neklade žádný odpor a vubec vstupu neprekází. Je jako by tam nebyla... Asi by ani nebyl problém ji dát

pryc:-)) Opravdu tam nic nereší.
Díky za snahu, trpělivost a objektivní proverení situace.

Smrk:

Myslím, že je to naprosto v pohodě, asi bych přidal pul hvězdičky terénu kvůli slezu ke vstupu a taky kvůli tomu výlezu nahoru ke keši, někdo slabší nebo tlustší může mít trochu problém se tam vyškrábat a pak seskocit z toho žlabu dolu (a za ten malý smrádek :-D).

Chvilí jsem váhal nad další cestou u toho jezera. Sice tam píšeš zády ke břehu (dá se otocit jen k tomu, kterým clovek přišel) a odejdi rourou (vpravo není roura ale nějaká komora), presto bych bud napsal "Vrat se rourou zpet na križovatku", nebo bych to dal jako odbocku k zajimavosti (u jiných kanálovek jsou různé zajimavosti a lidi k nim chodí). Obávám se, že se najde pár jedincu, kteří budou z roury do té pravé komory preskakovat...

Jinak cesta tam se ctením listingu, premýšlením u jezera a logováním asi deset minut, cesta zpet asi ctyri, hned za zatáčkou je videt východ.

U východu jsem se pak setkal s dalším testerem :-)
Do kešky jsem dal pro prvotní nájezd tri různá CWG.

V listingu je pak nekolik pravopisných chyb:

V odstavci Neco pro začátek v prvním rádku má být zkrácenou.
V popisu cesty ke keši má být odtud 2 úniky, máš tam od tud 2 úniky.

Keška parádní a opravdu pro začínající "kanálníky" naprosto vhodná.

Smrk

User's Profile:

> ([visit link](#))

Erik:Ahoj, dokoncil jsem prochazku. Pri vstupu jsem potkal kolegu ...Dle mého názoru pohodovka. Jen terén bych zvednul na 3.duvod lezení . Vnitrek luxusne suchý na chytaku jsem mel cca. 1 min. Zasek než me došlo ze mám jit zpet. To se mi líbilo. Jen bych pozmenil ke břehu zady na k vode zady. Finále příjemne na logovani. Nechal jsem tam své cwg.

Uzivej a pokud by jsi chtel doplnení dej vedet. Erik

User's Profile:

([visit link](#))

[Zobrazit / Editovat log / Obrázky](#) [Upload Image](#)

[vitablondak](#)

 Premium Member



 2410

Post Reviewer Note

03/27/2012

Ahoj Petre,
jaký je tedy důvod odmítnutí? Jaká porušuje pravidla?

To že tvořím serii, která vede tam, kam nechceš? Když to nevím, ani já... Dal jsem tam číslo, které zatím ani netuším, k čemu jednou možná bude... A to je na škodu?? Na mríži je evidentní, že je utržená léta a nikoho to nezajímá... Do jiných kanálů se musí dokonce prolézt mríží... Napr. Měsíční šachta... A je to TOP kanálovka. Nevím o jakém smradu a plynu tam je rec. Byl jsem tam 3 x a ani jednou jsem nijaký výrazný smrad nezaregistroval. Bežný "čistý" dešťový kanál. A plynu nemůže být rec. Napr. nedaleký a nedávno publikovaný Žabák je výrazně smradlavější...
Na stupáčky upozorňuji v listingu...

Vzhledem ke všem kanálovkám, co jsem prolezl, považuju tenhle "betatest" za hodně silně neobjektivní a evidentně delaný lidma, co nesnáší kanálovky... Prosím o další betatesty. Někoho neutrálního.

Já si najdu někoho, kdo mi uделá betatest také...

Nevím, odkud jsi, ale třeba bys tam mohl hodit oko osobně?

Opravdu výhrady těch "tvých betatesterů" nechápu.

Podnikneš něco dál, nebo to mám brát, jako že je tedy "vymalováno" ??

Díky Víta

[Zobrazit / Editovat log / Obrázky](#) [Upload Image](#)

Skupec Reviewer

 Reviewer



Post Reviewer Note

03/27/2012

Ahoj,
posílám ti názor tří betatestů a mě nezbývá, než se s nimi ztotožnit.

Ahoj Petre,
posílám pár fotek z betatestu kanálovky. Škoda, že smrad se nedá vyfotit :-)
Výchozí souřadnice jsou N50 03.261 E14 27.369 - na kraji malého sídliště, přes vodu od dalšího. Bývala tam tradicka, a co si pamatuju (lovili jsme ji natrikrát), krouží tam hodně zvedavých duchodkyn. Ale to je asi ten nejmenší problém.

Jak už jsem říkal, v kanálu je smrad a možná i nějaký ten plyn. Pro keš se musí nahoru po stupáčkách, z nichž dvě hned za sebou chybí (viz foto), ale dá se to.

U vchodu je sice otevřená, ale přece jen mríž.

Vevnitř jsou k vidění zajímavé věci, které jsem na jiných kanálovkách ještě nevidel, ale jak jsem říkal, kdo

touží po takových dobrodružstvích, at si najde webovky kanálníku (najít ([visit link](#)) mi trvalo asi 2 vteriny) a chodí tam z jiného důvodu než pro krabicku. Bonusové číslo v keši navíc dost jasne prozrazuje, že owner chystá sérii. S tím se nabízí otázka, kde se to zastaví - a odpověď, že se to zastaví tam, kde to vy revieweri zatrhnete . Ve třech, co jsme tam vlezli (já s Terezou + Vojtanos) jsme se shodli, že takovouhle keš doporučit nemůžeme.

Pokud je tu mríž a je i když je otevřená, je to pro me signál toho, že přístup je opravdu zakázán nebo že minimálně není vhodný.

Je mi líto.

Ahoj Petr

[Zobrazit log](#)

[Skupec Reviewer](#)

 Reviewer



 **Post Reviewer Note**

03/23/2012

Ahoj,
dnes večer budu mít výsledek betatestu

Ahoj Petr

[Zobrazit log](#)

[vitablondak](#)

 Premium Member



 2410


 **Post Reviewer Note**

03/21/2012

Ahoj Petre,
prosím, napiš mi co mám špatne, abych to mohl co nejdrive opravit.
Díky. Víta

[Zobrazit / Editovat log / Obrázky](#) [Upload Image](#)

[vitablondak](#)

 Premium Member



 2410


 **Post Reviewer Note**

03/15/2012

Ahoj Petre,
takže krabka je na místě. Mužeš tedy nechat udelat betatest.
Jak to vidíš casove s testem a publikací? Rád bych vedel kdy cca mužu publikaci ocekávat.
Díky. Víta

[Zobrazit / Editovat log / Obrázky](#) [Upload Image](#)

[vitablondak](#)

 Premium Member



 2410


 **Post Reviewer Note**

03/15/2012

Original Cache Location:N 50° 03.261 E 014° 27.369

[Zobrazit / Editovat log / Obrázky](#) [Upload Image](#)

[vitablondak](#)

 Premium Member



 2410

 **Write note**

03/15/2012

Vkládám krásný coin pro FTFkare. A všem vám preju pohodicku v podzemí. Hezký lov:-)

[Zobrazit / Editovat log / Obrázky](#) [Upload Image](#)

[Skupec Reviewer](#)

🚩 Reviewer



🚩 **Post Reviewer Note**

03/14/2012

Ahoj,
kolize tam je, ale výjimku ti udeluji.

Prekvapuje me, že fotky v listingu jsou jiné než ty, co jsi mi poslal.

Díky a ahoj Petr

P.S.
betatest zarídím

[Zobrazit log](#)

[vitablondak](#)

👑 Premium Member



👤 2410

🚩 **Post Reviewer Note**

03/13/2012

Ahoj Petre, bližší info a fotky jsem ti poslal mailem. Prosím, prekontroluj mi, zda nebrání něco schválení.
Díky. Víta

[Zobrazit / Editovat log / Obrázky](#) [Upload Image](#)

🔄 Loading Cache Logs...

Aktuální čas: 03/28/2012 05:55:27 Pacific Daylight Time (12:55 GMT)

Poslední úprava listingu: less than a minute ago on 03/28/2012 05:54:50 Pacific Daylight Time (12:54 GMT)

Last Found: Never

Tato keš dosud nebyla publikována.

Obsah načten z:Unknown

Souřadnice jsou ve formátu WGS84